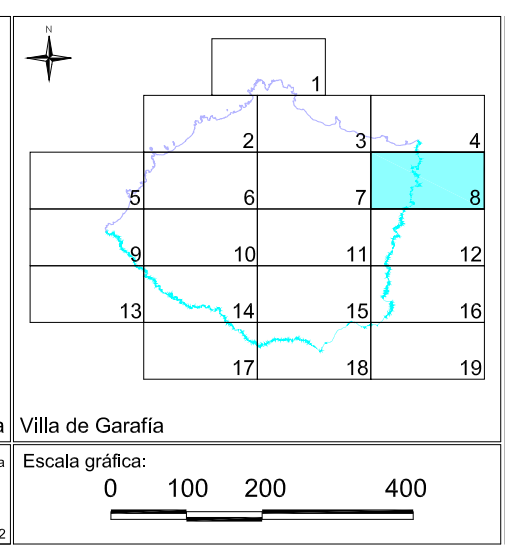
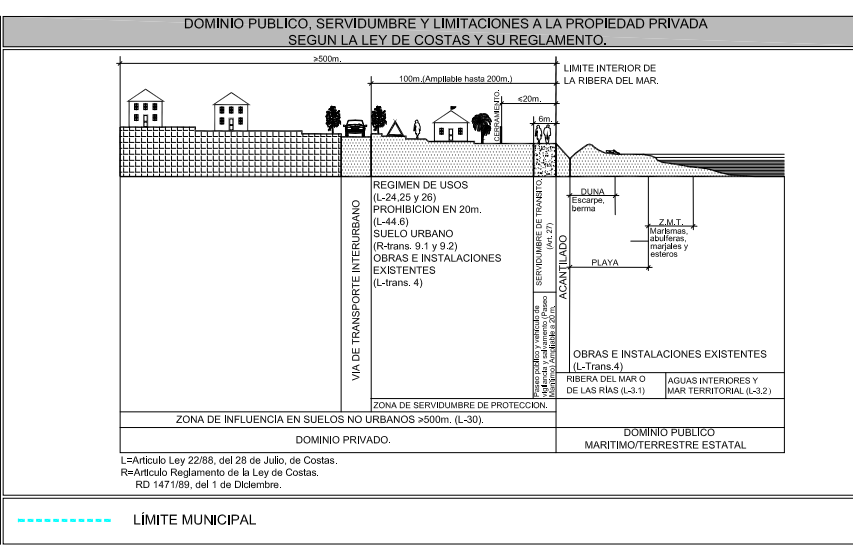
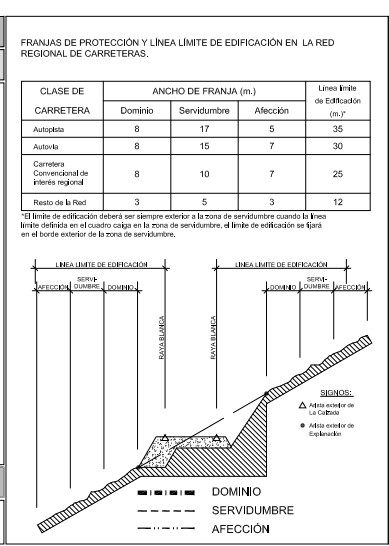


DIJEBENGA - 1206 expedido en la Secretaría de Urbanismo, para tener en cuenta el informe emitido por el Sr. Concejal de Urbanismo de la Villa de Garafía, con fundamento en las disposiciones del Reglamento Municipal de Urbanismo de Garafía, de fecha 30 de noviembre de 2016, y de acuerdo con lo establecido en el Plan de la Ordenación del Territorio Extraordinario de fecha 06 de mayo de 2019.

Villa de Garafía, 07 de mayo de 2019.  
 LA SECRETARÍA ACCTAL

Fdo.: Nieves Yotundi Pérez Lorenzo

CLASIFICACIÓN DEL SUELO Y CATEGORÍAS	ÁMBITOS	USOS DE EQUIPAMENTOS	USOS AMBIENTALES	USOS PUNTOENDEZADOS	USOS DE INFRAESTRUCTURAS
<b>SUELO URBANO</b> SUC   SUELO URBANO CONSOLIDADO SUVC   SUELO URBANO NO CONSOLIDADO SUCV   SUELO URBANO CONSOLIDADO ENTRENES CULTURALES	<b>SUELO RÚSTICO</b> PROTECCIÓN AMBIENTAL RPA   PROTECCIÓN NATURAL RPB   PROTECCIÓN COSTERA RPP   PROTECCIÓN PARAJEÍSTICA RPF   PROTECCIÓN CULTURAL PROTECCIÓN DE SUS VALORES ECONÓMICOS RPE   PROTECCIÓN AGRIARIA RPF   PROTECCIÓN FORESTAL RPI   PROTECCIÓN MINERA FORMAS TRADICIONALES DE POBLAMIENTO RURAL RPT   RÚSTICO DE ASENTAMIENTO RURAL RPA   RÚSTICO DE ASENTAMIENTO AGRÍCOLA	USOS DE EQUIPAMENTOS D   DEPOSITOS E   ESTACIONES DE SERVICIO I   VÍA PROPUESTA SEGUN P.O.P.U. S   SANITARIO SO   SOCIO CULTURAL CO   CULTURAL P   PARQUE CULTURAL RIQUE DE LOS MUJACHOS O   OTROS SERVICIOS PÚBLICOS E   ESTACION A   ADMINISTRACIÓN PÚBLICA	USOS AMBIENTALES CA   CENTRICO E   ESPACIO NATURAL PROTEGIDO (E.N.P.) Z   ZONA DE ESPECIAL CONSERVACIÓN - Z.E.C. (LUGAR DE IMPORTANCIA COMUNITARIA - L.I.C.) P   PARQUE NACIONAL DE LA CALDERA DE TABURIENTE Y ZONA PERIFERICA DE PROTECCION Z   ZONA ESPECIAL DE PROTECCION DE AVESZULEJA AMBITOS URBANÍSTICOS P   PLAN ESPECIAL P.E.S.   ÁREA ESPECIALIZADA DE INFRAESTRUCTURAS Y EQUIPAMENTOS - PARQUE DE SANTO ANTONIO DEL MONTE P.E.S.   ÁREA ESPECIALIZADA DE INFRAESTRUCTURAS Y EQUIPAMENTOS - LLANO NEGRO P.E.S.   PLAN ESPECIAL DE PROTECCION Y ORDENACION "SANTO DOMINGO" P.E.S.   PLAN ESPECIAL "PARQUE CULTURAL DE BUNACHE" P.P.   PLAN PARCIAL   P.P.	USOS PUNTOENDEZADOS D   DEPOSITOS E   ESTACIONES DE SERVICIO I   VÍA PROPUESTA SEGUN P.O.P.U. S   SANITARIO SO   SOCIO CULTURAL CO   CULTURAL P   PARQUE CULTURAL RIQUE DE LOS MUJACHOS O   OTROS SERVICIOS PÚBLICOS E   ESTACION A   ADMINISTRACIÓN PÚBLICA	USOS DE INFRAESTRUCTURAS INFRAESTRUCTURA VARIADA RED DE NIVEL INTERMEDIO S   SENDERO DE ÚTIL RECONOCIDO (GR-130) ESTACION DE SERVICIO VÍA PROPUESTA SEGUN P.O.P.U. INFRAESTRUCTURA HIDROLÓGICA CANAL GENERAL LA PALMA (SGH) DEPOSITOS REGULADORES DEPÓSITOS CONTRA INCENDIOS INFRAESTRUCTURA ENERGÉTICA TRANSPORTES I.C.   INTERCAMBIADOR REGULAR T.C.   TELECOMUNICACIONES INFRAESTRUCTURA AEROPORTUARIA R   REINTEGRACION
<b>SUELO URBANIZABLE</b> SECTORIZADO NO ORDENADO INDUSTRIAL		AMBITOS DE GESTIÓN UNIDAD DE ACTUACIÓN (UA)		SISTEMAS GENERALES (SG) Y EQUIPAMENTOS ESTRUCTURANTES (EE) EQUIPAMENTOS ESTRUCTURANTES	



**PLAN GENERAL DE ORDENACIÓN DE LA VILLA DE GARAFÍA**  
 DOCUMENTO DE APROBACIÓN PROVISIONAL  
 ADAPTACIÓN A LAS NAD DEL PIOP  
 (Corrección de observaciones de Acuerdo de COTMAC de 30 noviembre 2016)

PLANO DE ORDENACIÓN ESTRUCTURAL  
**SÍNTESIS DE LA ORDENACIÓN**

ESCALA: 1:5.000  
 OE.04.08  
 Octubre 2018

GOBIERNO DE CANARIAS  
 gesplan  
 CARO & MANOSO INGENIEROS ASOCIADOS